

Militärmappe 4629 Fulenbach SO

Unterlagen zum Standort und den Anlagen



Inhaltsverzeichnis

Allgemeine Angaben	3
Geschichte	3
Lage	4
Geographie	5
Wichtige Telefonnummern und Kontaktpersonen.....	6
Wichtige Telefonnummern und Kontaktpersonen.....	7
Anlageninfos	8
Küche / Lager	9-10
Essens-Saal	11
Übersichtsplan ZSA.....	12
Fotos Parkplätze / Mat Lager etc.....	13-15
Anmerkungen zum Befahren des Hartplatzes beim Werkhof	16
Verschiedene Angaben	17
Nützliche Lieferanten.....	18
Restaurants und Hotels.....	19

Stand per 01.06.2024

Allgemeine Angaben

PLZ und Ort	4629 Fulenbach (SO)
Höhe über Meer	425 m.ü.M
Einwohnerzahl	1812 Einwohner
Hauptsprache	Deutsch
Helikopterlandeplatz	Rasenplatz Neumatt (Breite:47.2711 Länge:7.8324)

Geschichte

Die erste urkundliche Erwähnung des Ortes erfolgte 1226 unter dem Namen *Vulenbah*. Später erschienen die Bezeichnungen *Fulenbach* (1260) und *Fulenbac* (1263). Der Ortsname leitet sich ursprünglich von einem Gewässernamen ab. Das althochdeutsche Wort *ful* hat die Bedeutung von *träge*, *verwesend*, weswegen der Dorfname als *am träge dahinfließenden/stinkenden Bach* gedeutet werden kann.

Seit dem Mittelalter gehörte Fulenbach zum Besitz der Grafen von Frohburg und war Teil der Herrschaft Fridau, die nach einer abgegangenen frohburgischen Kleinstadt am Aareübergang südlich des Dorfes benannt war. Es erlebte dasselbe Schicksal wie die Herrschaft Fridau und geriet 1463 unter die direkte Herrschaft der Stadt Solothurn, wobei es dem Niederen Amt der Vogtei Bechburg zugeordnet wurde. Nach dem Zusammenbruch des Ancien Régime (1798) gehörte Fulenbach während der Helvetik zum Verwaltungsbezirk Solothurn und ab 1803 zum Bezirk Olten. Der seit dem 15. Jahrhundert nachgewiesene Fährbetrieb am Aareübergang wurde 1863 mit der Einweihung der gedeckten Holzbrücke über den Fluss eingestellt.

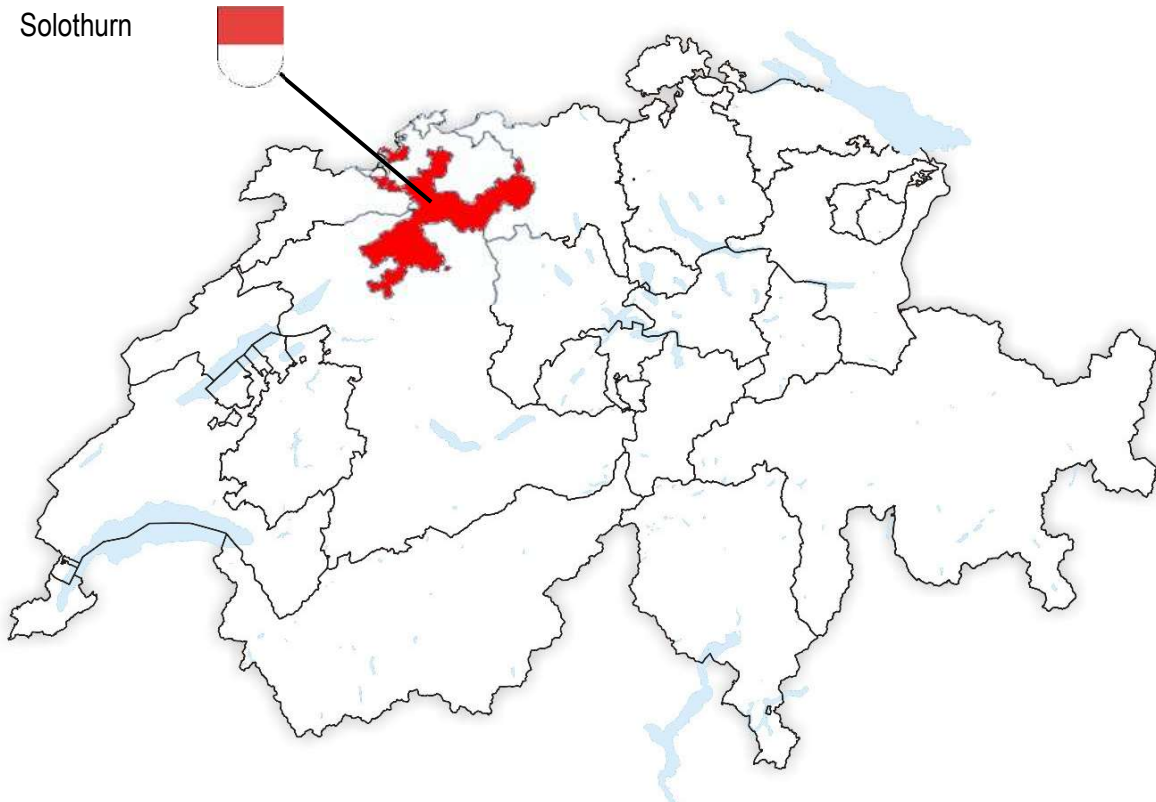


Lage

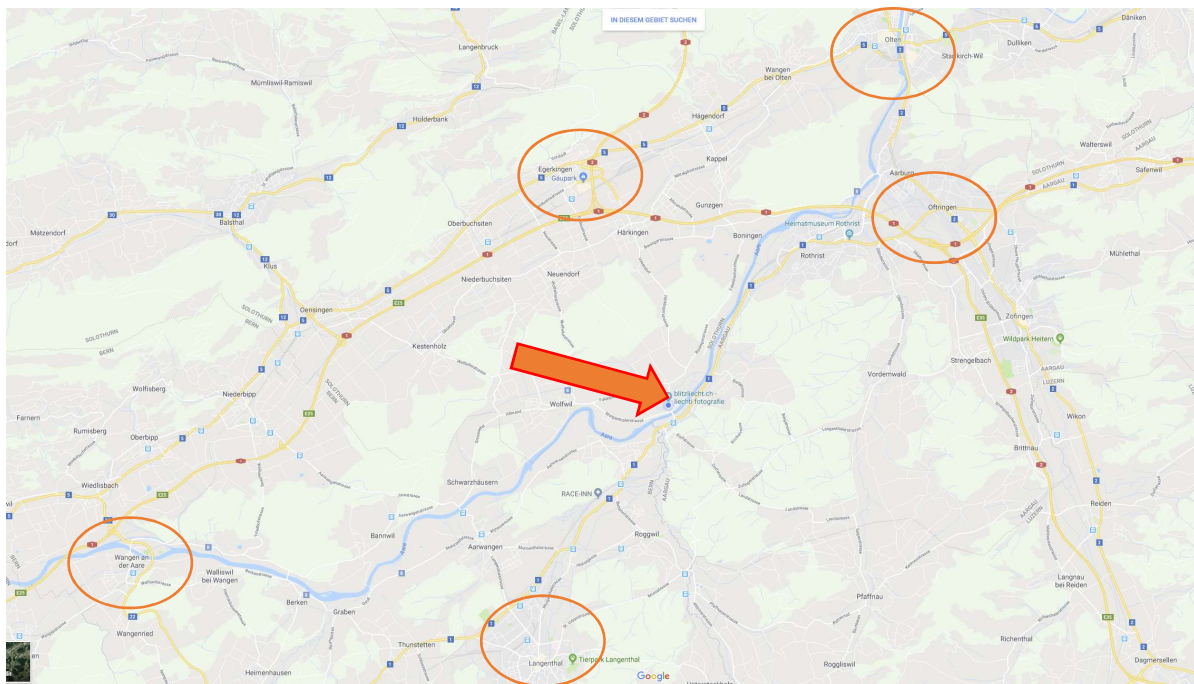
Fulenbach liegt auf 425 m ü. M., 10 km südwestlich des Bezirkshauptortes [Olten](#) (Luftlinie). Das Dorf erstreckt sich auf der Schotterterrasse nördlich der [Aare](#), gegenüber dem aargauischen Murgenthal, im so genannten [Aaregäu](#) des Solothurner [Mittellandes](#). Nachbargemeinden von Fulenbach sind [Wolfwil](#), [Neuendorf](#), [Härkingen](#) und [Boningen](#) im Kanton Solothurn sowie [Murgenthal](#) im [Kanton Aargau](#).

Die Gemeinde ist verkehrstechnisch gut erschlossen. Sie liegt an einer Verbindungsstrasse von [Murgenthal](#) nach [Hägendorf](#). Der nächste Anschluss an die Autobahn [A1](#) (Bern–Zürich) befindet sich rund 6 km vom Ortskern entfernt. Durch einen [Postautokurs](#), welcher die Strecke von Olten via Wolfwil nach [Oensingen](#) bedient, ist Fulenbach an das Netz des öffentlichen Verkehrs angebunden. Auf der gegenüberliegenden Seite der Aare befindet sich der Bahnhof Murgenthal an der Strecke Olten-Bern.

Kanton
Solothurn



Geographie



Wichtige Telefonnummern und Kontaktpersonen

Gemeindeverwaltung	Innere Weid 1 4629 Fülenbach www.fuelenbach.ch	062 / 917 10 10
Gemeindepräsident	Thomas Blum thomas.blum@fuelenbach.ch	079 / 275 11 50
Bereichsleiterin Administration	Claudia Müller claudia.mueller@fuelenbach.ch	062 / 917 10 10
Bereichsleiterin Bau (für Reservierung Infrastruktur)	Stefanie Bitterli stefanie.bitterli@fuelenbach.ch	062 / 917 10 16
Finanzverwalter / Verwaltungsleiter	Jörg Nützi Joerg.nuetzi@fuelenbach.ch	062 / 917 10 11
Orts-QM	Philipp Liechti philippliechti@bluewin.ch	079 / 949 46 29
ZSA-Anlagechef-Wart	Joe Meyer joe.meyer@bluewin.ch	062 / 926 10 27 079 / 320 10 16
Feuerwehrkommandant	Matthias Aebi Matthias.aebi@fw-fuelenbach.ch	076 / 334 06 74
Ressortchef Sicherheit & Umwelt	Roland Wyss roland.wyss@fuelenbach.ch	079 / 599 08 19
Hauswart Schulhaus Salzmatt	Kuster Willy willy.kuster@fuelenbach.ch	079 / 698 80 76



Orts-Quartiermeister
Philipp Liechi
Salzmattweg 1a
4629 Fulenbach

079 / 949 46 29
philippiechi@bluewin.ch

Wichtige Telefonnummern und Kontaktpersonen

Ärztlicher Notfalldienst	Kantonsspital Olten Baslerstrasse 150 4600 Olten	062 / 311 41 11
Arzt	Arztpraxis mylife Chäppelstrasse 4 4629 Fulenbach	062 / 926 26 26
Post	Post Filiale Egerkingen Bahnhofstrasse 5 4622 Egerkingen	0848 888 888

Notfallnummern

Polizei	112 / 117
Feuerwehr	112 / 118
Ambulanz	112 / 144
Vergiftungen	145



Orts-Quartiermeister
Philipp Liechti
Salzmattweg 1a
4629 Fulenbach

079 / 949 46 29
philipplichti@bluewin.ch

Anlageninfos

Betten

ZSA Betten 1x8 / 1x14 / 5x28 / 1x30 insgesamt 192 Betten

Duschen

ZSA Kollektivdusche mit 10 Brausen

Turnhalle Salzmatt Kollektivdusche mit 10 Brausen

Toiletten

ZSA 13 WC Anlagen


Zusatzräume (Mat Mag / Mun Mag / Trocknungsräume)

ZSA Materialmagazin / FW Magazin / Trocknungsraum / Vorratsraum Küche /
Material Magazin Küche

Schützenhaus Munitionsmagazin

Küche / Lager

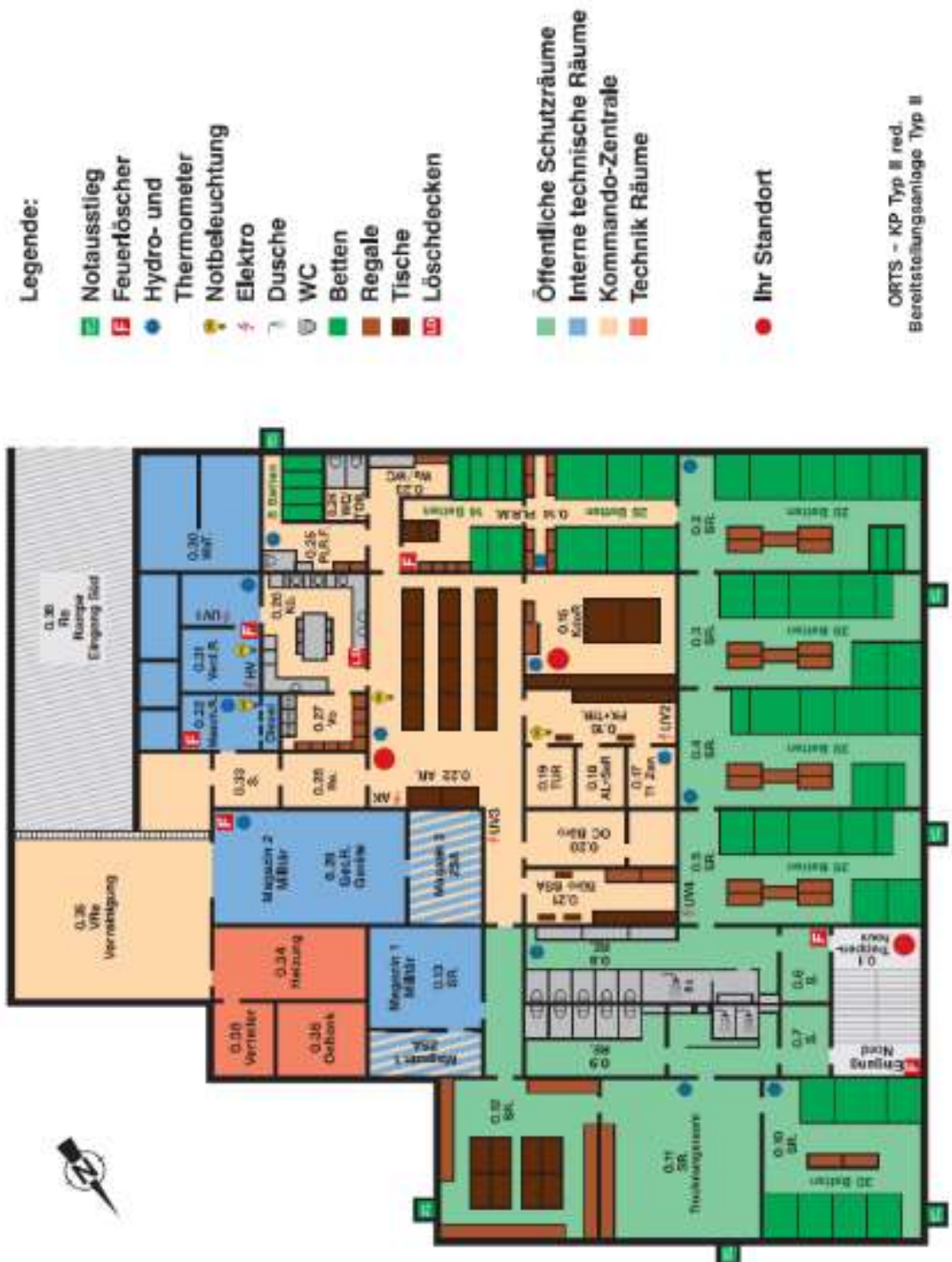




Essens-Saal



Übersichtsplan ZSA



Fotos Parkplätze / Mat Lager etc.

Parkplatzübersicht WK Werkhofareal

Wichtige Infos:

Innerhalb den gelben Markierungen ist parkieren verboten. Dieser Bereich gehört der Feuerwehr.
Ebenfalls der Bereich hinter der gelben Markierung beim Vorplatz vom Feuerwehrmagazin.
Dieser Bereich ist für die AdF bei einem Einsatz frei zu halten.







Anmerkungen zum Befahren des Hartplatzes beim Werkhof

Haftungsfrage

Die Belastungsgrenze für das Befahren des Hartplatzes ist unklar und nicht definiert.

Wird der Hartplatz hinter dem Werkhof mit Fahrzeugen befahren und sollten anschliessend Beschädigungen ersichtlich sein, so kommt das Militär vollumfänglich für die Instandstellungskosten auf.



Verschiedene Angaben

Zwingend

Erkundungsbericht spätestens **zwei Wochen vor Einrücken** zusenden per Post oder E-Mail an:

Orts QM Philipp Liechi: philipp liechi@bluewin.ch

ZSA-Anlagechef-Wart Joe Meyer: joe.meyer@bluewin.ch

Genauere Zeitangabe der Übergabe der Anlage Fulenbach (mind. 1 Woche vorher; Kontakt: ZSA-Anlagechef-Wart Joe Meyer)

Telefon und Internet

Muss durch Militär bei der Swisscom bestellt werden.

(Swisscom soll zur Einrichtung der Installation frühzeitig, vor Bezug der Anlage, mit ZSA-Anlagechef-Wart Joe Meyer Kontakt aufnehmen).

Abfallentsorgung

Dienstag: Bereitstellung ab 07.00 Uhr Container mit Kehricht der Gemeinde.

Mittwoch: Bereitstellung ab 07.00 Uhr Container mit Küchenabfälle der Gemeinde

Info über Standort durch ZSA-Anlagechef-Wart Joe Meyer.

Privatautos / Parkieren

Privatautos können nach Absprache mit dem Orts QM Philipp Liechi, mit Parkschein (CHF 25.00 ganzer Aufenthalt) auf dem zugewiesenen Platz parkiert werden.

Wenn möglich, mit ÖV einrücken (Bahnhof Murgenthal 5 Min. zu Fuss, Bushaltestelle von Oensingen, Olten 3 Min. zu Fuss).

Nützliche Lieferanten

Metzgerei	Metzgerei Friedli Mittelgäustrasse 53 4616 Kappel	062 / 216 12 50
Metzgerei	Metzgerei Bleicher Fulenbacherstrasse 6 4624 Härkingen	062 / 388 99 88
Bäckerei	Bäckerei Felber Hauptstrasse 143 4853 Murgenthal	062 / 926 10 55
Bäckerei	Bäckerei Erni Kirchstrasse 11 4628 Wolfwil	062 / 926 15 16
Allgemein	*Volg / Landi Dorfstrasse 23 4629 Fulenbach	062 / 926 14 60
*Nach Absprache kann im Volg Fulenbach frisches Brot, Käse und Fleisch bestellt werden.		
Allgemein	Migros Murgenthal Fahrackerstrasse 1 4853 Murgenthal	058 / 567 93 30
Allgemein	Coop Murgenthal Hauptstrasse 60 4853 Murgenthal	062 / 917 10 90
Grossist	CC Prodega Industriestrasse 20 4623 Neuendorf	062 / 387 97 97
Grossist	Top CC Bernstrasse 30 4852 Rothrist	062 / 785 49 10
Grossist	Prodega Gaswerkstrasse 78 4900 Langenthal	062 / 915 85 85



Orts-Quartiermeister
Philipp Liechi
Salzmattweg 1a
4629 Fulenbach

079 / 949 46 29
philippliechi@bluewin.ch

Restaurants und Hotels

Restaurant	Restaurant Pizzeria Linde Familie Yildirim-Cicek Dorfstrasse 11 4629 Fulenbach	062 / 926 26 28
Restaurant	Restaurant Rössli Dorfstrasse 25 4629 Fulenbach	062 / 926 14 47
Restaurant	Restaurant Eintracht Hintere Gasse 2 4628 Wolfwil	062 / 926 12 05
Restaurant	Restaurant zu alten Post Hauptstrasse 35 4628 Wolfwil	062 / 926 01 00
Hotel / Restaurant	Gasthof zum Löwen Murgstrasse 1 4853 Murgenthal	062 / 929 30 22
Hotel	Hotel Pamakin Bernstrasse 44 4923 Wynau	062 / 929 13 88