



Erschliessungsplan und Strassenklassierung 3 (Strassen und Baulinien)

1 : 1000

14. Mai 2014

Am 3. Juli 2013 vom Gemeinderat für die 1. öffentliche Auflage verabschiedet
Am 25. September 2013 vom Gemeinderat für die 2. öffentliche Auflage verabschiedet

1. öffentliche Auflage vom 25. Juli bis 24. August 2013
2. öffentliche Auflage vom 3. Oktober bis 2. November 2013

Vom Gemeinderat beschlossen am 27. November 2013

Der Gemeindepräsident: Die Bereichsleiterin Bau/
Administration:




Vom Regierungsrat genehmigt mit RRB Nr. 644 am 1. April 2014

Der Staatsschreiber:
































Publikation im Amtsblatt Nr. 19 vom 9. Mai 2014

Dieser Plan hat nur orientierenden Charakter. Der rechtsgültige Erschliessungsplan und Strassenklassierung 3 ist auf der Gemeindeverwaltung einsehbar.

Plan-Nummer: (301.81) 5.1286-13 GIS-Datei: fule_erschliessung.gws Datum: 20.08.2014/aer

 **Planteam S AG**
Raumentwicklung | Städtebau | Geoinformation | www.planteam.ch

- | Genehmigungsinhalt | |
|--|---|
|  | Baulinie (Gemeindestrasse) |
|  | Baulinie (Wald) |
|  | Baulinie (Hecken) |
|  | Gewässerbaulinie |
|  | Gestaltungsbaulinie |
|  | Vorbaulinie |
|  | Fuss- und Radweg |
|  | Trottoir entlang Gemeindestrasse |
|  | Trottoir entlang Kantonsstrasse |
|  | Erschliessungsstrasse |
|  | Sammelstrasse |
|  | Kantonsstrasse |
|  | Fussweg geplant (genaue Linienführung noch offen) |
| Orientierender Planinhalt | |
|  | Private Erschliessung |
|  | Hecke |
|  | Wald |
|  | Wald (Ersatzaufforstungsfläche) |
|  | Gewässer / Gewässer eingedolt |
|  | Bauzone |
|  | Kommunale Uferschutz- und Waldrandzone |
|  | Reservezone |
|  | Geschützte Bauten und Objekte |
|  | Erhaltenswerte Bauten |
|  | Gebiet mit Gestaltungsplanpflicht |
|  | Wanderweg Schweizmobil |
|  | Veloroute Schweizmobil |
|  | Kanuroute Schweizmobil |
|  | Gemeindegrenze |

